




# LA RHONALPINE

*Cyclo sportive*



*Dimanche 15 Avril 2012*

*Bourgoin Jallieu*

## PARCOURS CYCLOSPORTIVES :

106 km

146 km

## *Organisation*

### Permanence et accueil

Le Samedi 14 Avril 2012 de 14h à 18h et le Dimanche 15 Avril 2012 de 7h00 à 8h30 au local du Vélo Club Bourgoin Jallieu – Impasse Dolbeau à Bourgoin Jallieu.

### Départs et arrivée

Rue de l'Etissey - 38 300 Bourgoin-Jallieu.

Parcours 146 km : 8h30

Parcours 106 km : 9h

### Repas

Inclus dans l'inscription pour tous les participants.

8 euros pour les accompagnateurs.

### Récompenses et Tirage au sort

Nombreuses récompenses et Nombreux lots seront à gagner.

### Inscriptions

**23 euros** : en ligne ([www.fcc-rhonealpes.com](http://www.fcc-rhonealpes.com) et [www.velo101.com](http://www.velo101.com)) et par courrier (Comité Rhône Alpes de Cyclisme FFC – 9, Rue Edouard Herriot – 38300 BOURGOIN JALLIEU), avant le 14 avril 2012.

**28 euros** : sur place le 14 et le 15 avril 2012.

## Catégories

### Dames

W1 : Dames de 18 à 39 ans W2 : Dames de 40 à 49 ans. W3 : Dames de 50 ans et plus.

### Hommes

A : Hommes de 18 à 29 ans. B : Hommes de 30 à 39 ans. C : Hommes de 40 à 49 ans.

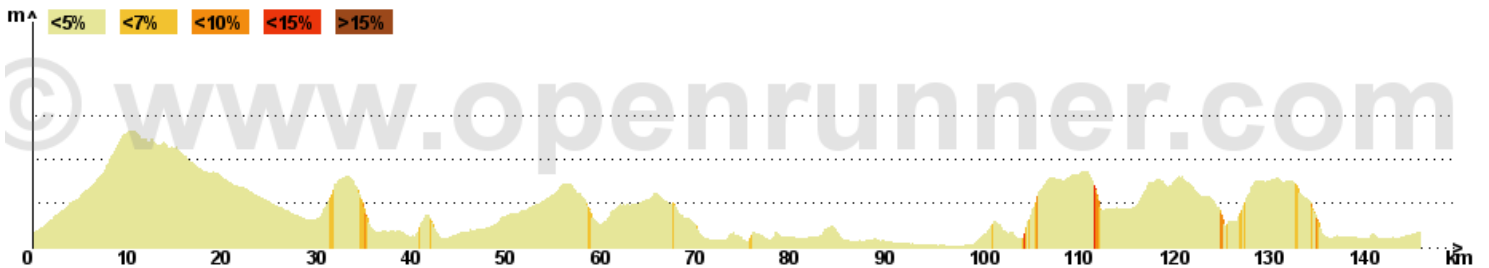
D : Hommes 50 à 59 ans. E : Hommes de 60 ans et plus. H : Handisport.

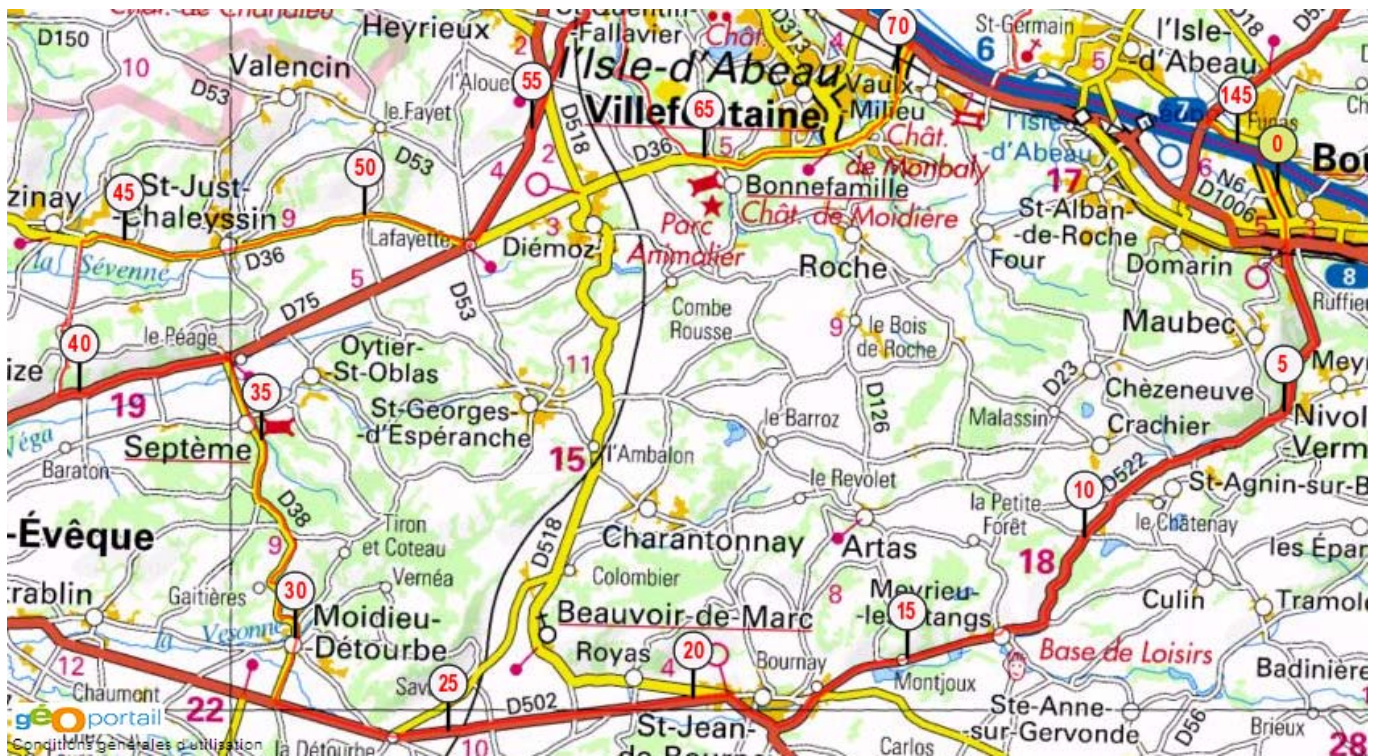
## Règlement de l'épreuve

- L'épreuve est accessible dès 18 ans.
- Un certificat médical de non contre indication de moins d'un an est exigé pour les non-licenciés.
- L'organisateur a souscrit une assurance couvrant cette organisation.
- Les voitures suiveuses sont interdites.
- Une assistance médicale est assurée sur le parcours.
- Chaque participant s'engage à respecter le code de la route.
- La présence des signaleurs ne signifie en aucun cas que la route est fermée et réservée à l'épreuve.
- Le port du casque à coque rigide est obligatoire durant toute l'épreuve.

## Parcours

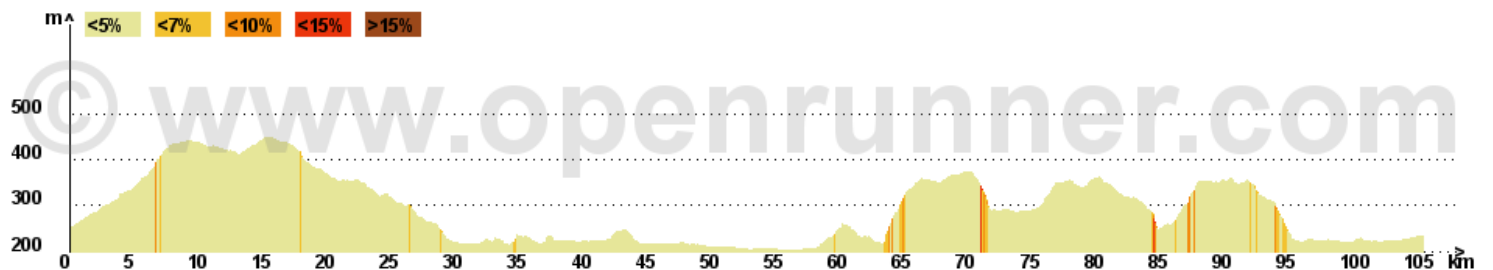
**Grand Parcours** : 146 km avec 1300 mètres de dénivelé positif





Road book : Bourgoin Jallieu, Meyrieu les Etangs, Saint Jean de Bournay, Moidieu-Détourbe, Septème, Col de Serpaize, Luzinais, Saint Just Chaleyssin, Lafayette, l'Alouette, Saint Quentin Fallavier, Bonnefamille, Villefontaine, Vaulx-Milieu, Saint Germain, Frontonas, Gonas, Chamagnieu, Crémieu, Saint Romain Jalionas, Vernas, Hières sur Amby, Torjonas, Optevoz, Siccieu, Dizimieu, Crémieu, Moras, Fretignier, Vénérieu, Saint Savin, Bourgoin Jallieu.

**Petit Parcours** : 106 km avec 900 mètres de dénivelé positif



Road book : Bourgoin Jallieu, Artas, Roche, Bonnefamille, Villefontaine, Vaulx Milieu, Saint Germain, Frontonas, Gonas, Chamagnieu, Crémieu, Saint Romain Jalionas, Vernas, Hières sur Amby, Torjonas, Optevoz, Siccieu, Dizimieu, Crémieu, Moras, Fretignier, Vénérieu, Saint Savin, Bourgoin Jallieu.



**Partenaires**

